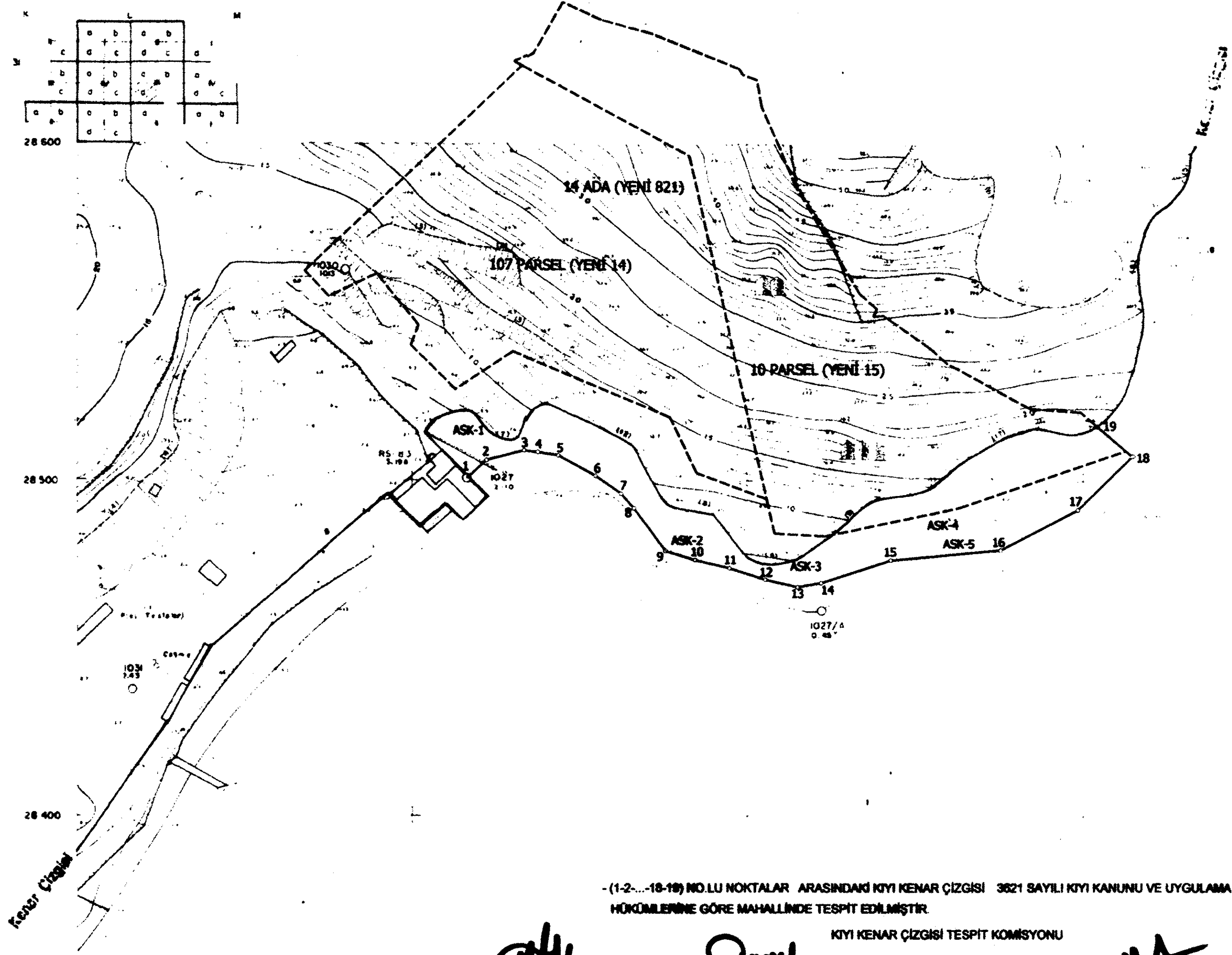


BODRUM
(MUĞLA)

31L-III-d



-(1-2...-18-19) NO LU NOKTALAR ARASINDAKİ KIYI KENAR ÇİZGİSİ 3621 SAYILI KIYI KANUNU VE UYGULAMA YÖNETMELİĞİ HÜKÜMLERİNE GÖRE MAHALHİNDE TESPİT EDİLMİŞTİR.


KIYI KENAR ÇİZGİSİ TESPİT KOMİSYONU

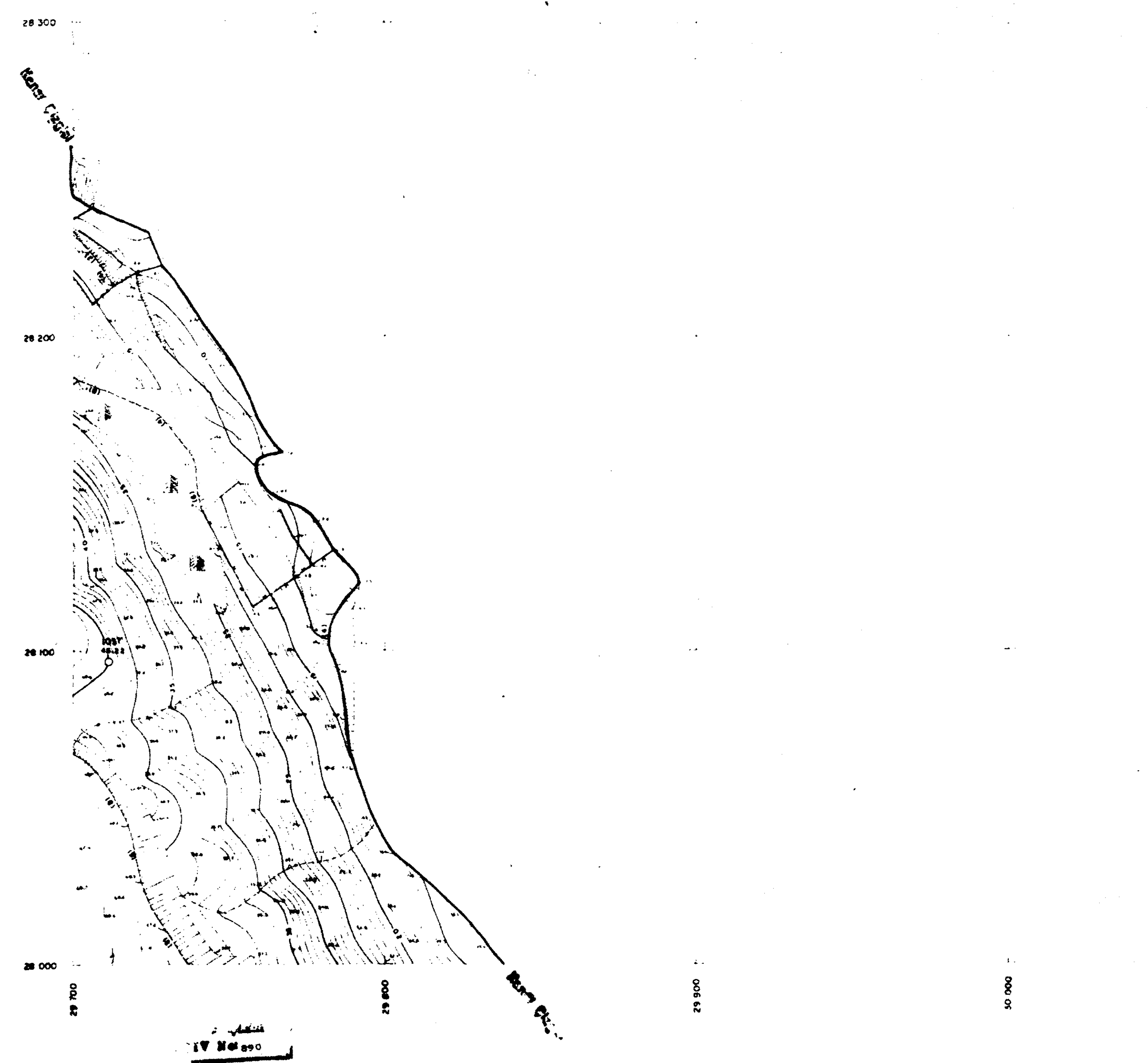

MEHMET AYHAN
HARİTA MÜHENDİSİ


AYFER KURU
JEOLUJİ MÜHENDİSİ


SÜHEYLA BAL
MİMAR


HÜSEYİN AÇA
İNŞAAT MÜHENDİSİ



NEBUT DURMUŞ
ZİRAAT Y. MÜHENDİSİ



1:1000

(1-19) nolu noktalar arası
izmir iline idn Mah. E. 2010/1854
K. 2021/1028 sayılı karar ile (phk)
edilerek (1-2-3...-17-18-19)
nolu noktalar arası Yeniden
tespit edilmiştir Muğla
K.K.G.


077 22



Hakan ÖZKAN
Daire Başkanı Y.
Müh. Mühürü
Yapılan 1/1000 ölçekli
18 parselin sınırları
BODRUM İlçesi İçişleri
Müdürlüğü Harita Biriminde
07.04.2021
Fotokopu ve Ener
08. 04. 21.



Harita Kanunundan
Harita Kanunundan
Harita Kanunundan
7/6/1977
Bal. T. 15. Gr. 15



M. İsmail F. İBOL
Harita Mühendisi

Harita Kanunundan
Harita Kanunundan